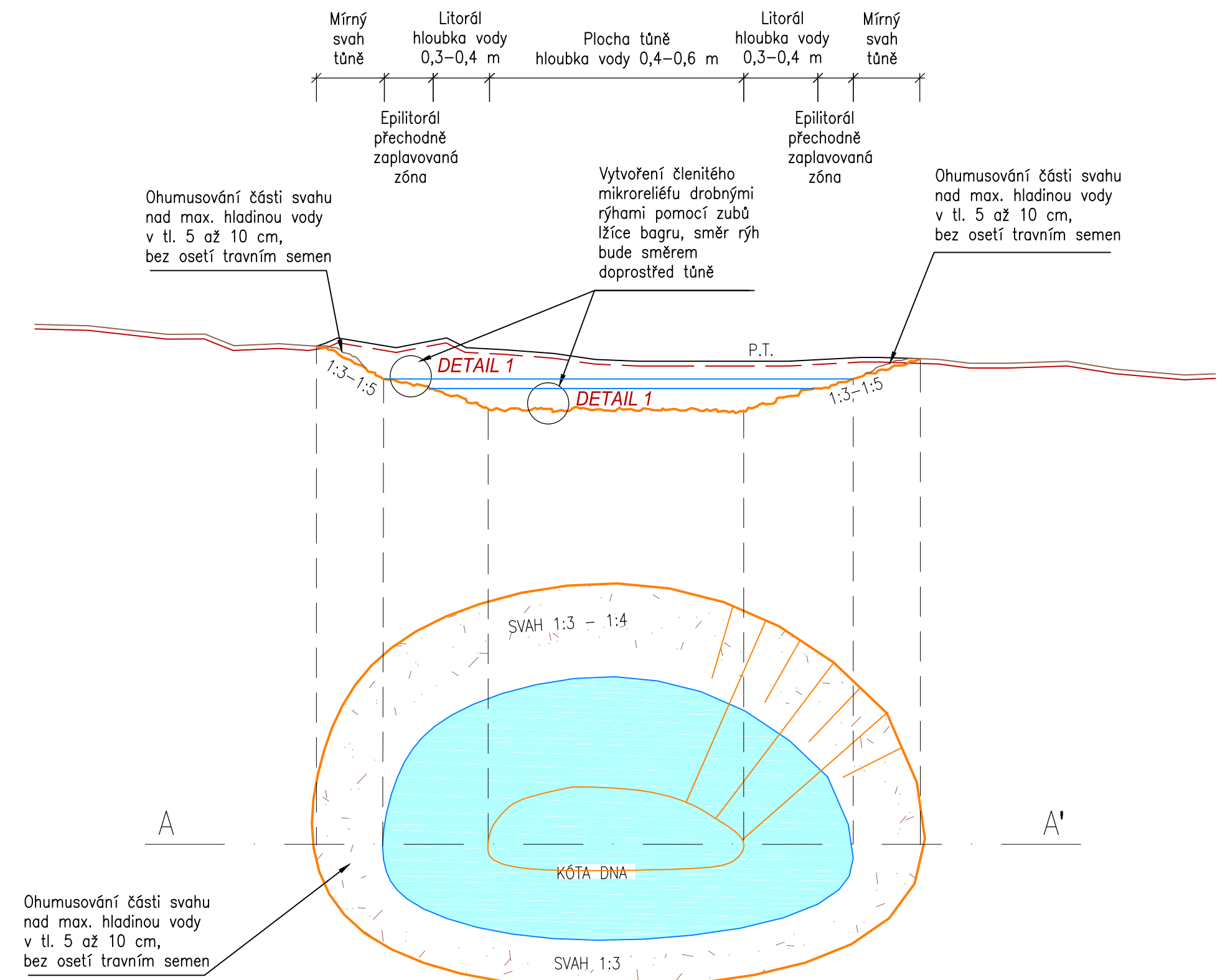
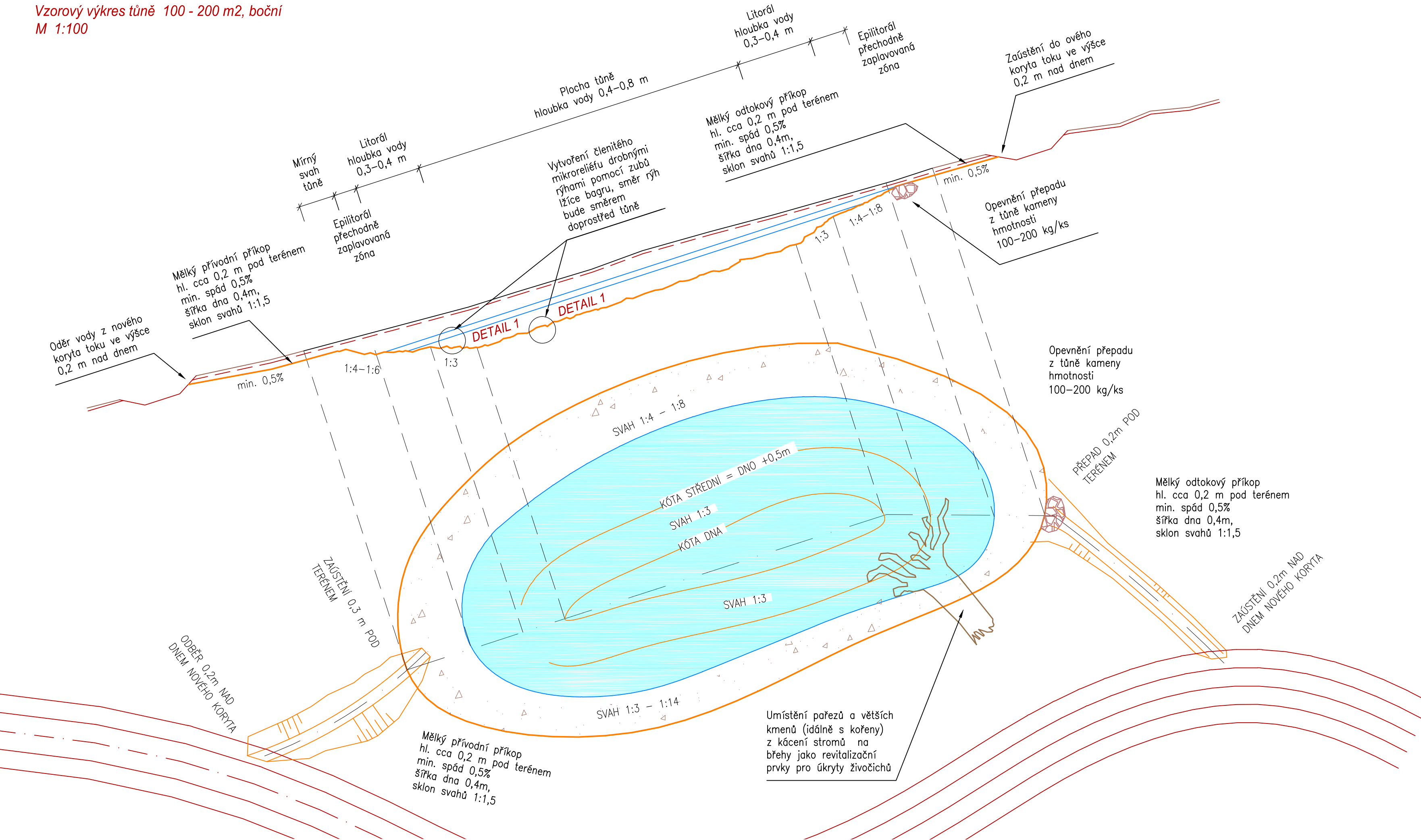


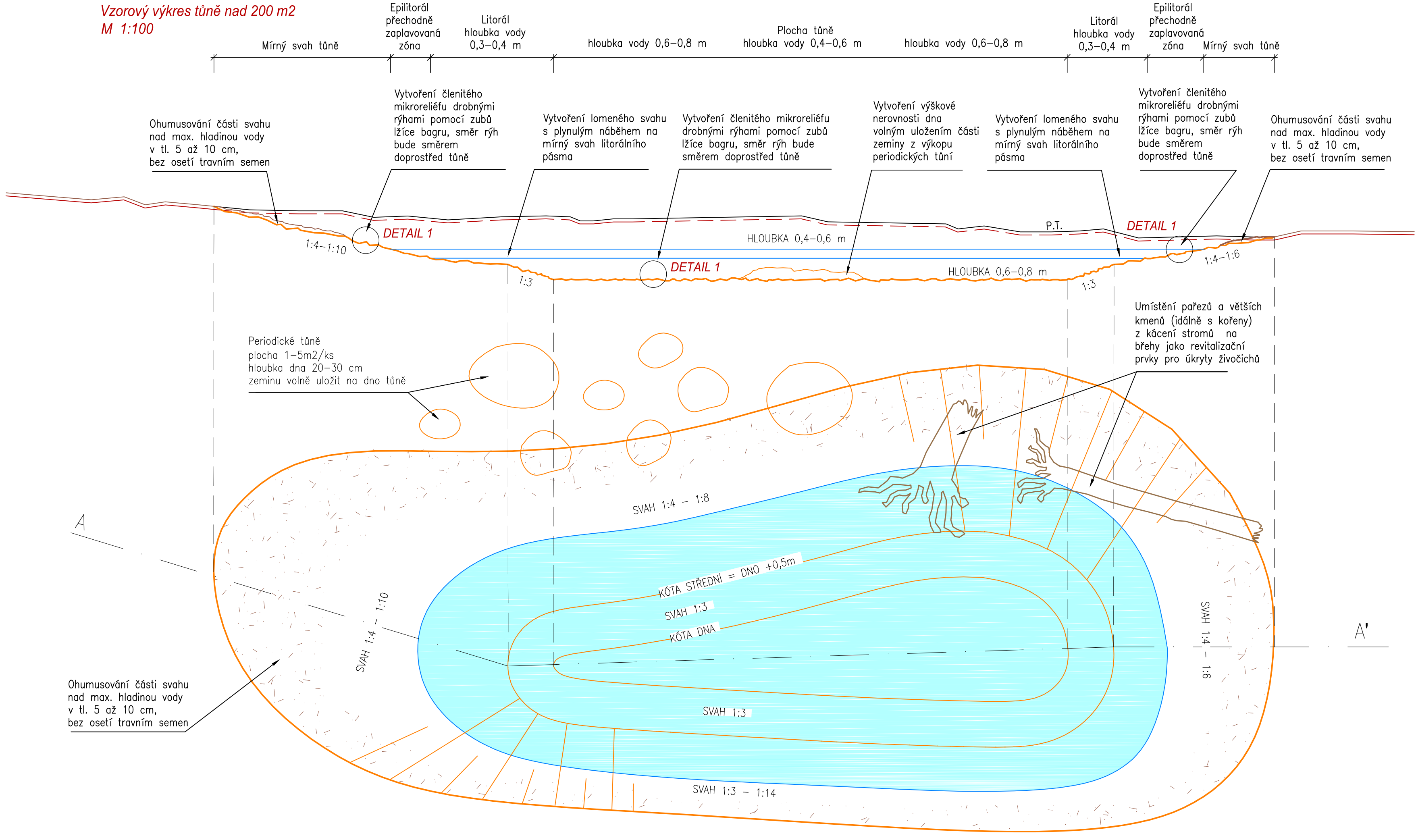
Vzorový výkres tůně do 100 m
M 1:100



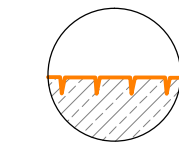
Vzorový výkres tůň 100 - 200 m², boční
M 1:100




Vzorový výkres tůně nad 200 m²
M 1:100



DETAIL 1
M 1:10



Souřadnicový systém: S-JTSK
Výškový systém: B.p.v.

PROJEKTANT	KONTROLA	ZODP. PROJEKTANT	 LESPROJEKT KRNOV s.r.o.
Ing. Vlasta Horáková	Ing. Ladislav Řehka	Ing. Ladislav Řehka	
INVESTOR: Povoří Odrý, s.p. Varenská 49, Moravská Ostrava, 701 26 Ostrava			
KRAJ: Moravskoslezský	KATASTR. OZEMÍ: Budišov nad Budišovkou		
STAVBA:			FORMÁT 7x A4 DATUM 05/2019 ZAKÁZKA ČÍSLO 42404 STUPEŇ DPS
<i>Revitalizace Rychtářského potoka, km 1,100-5,200 k.ú. Budišov nad Budišovkou (st. č. 5740) – 1. ETAPA</i>			
OBSAH:	<i>Vzorové řezu - tůně</i>		MĚŘÍTKO : 1:100 ČÍSLO VÝKRESU: 01-D.1.1.b.3.c